







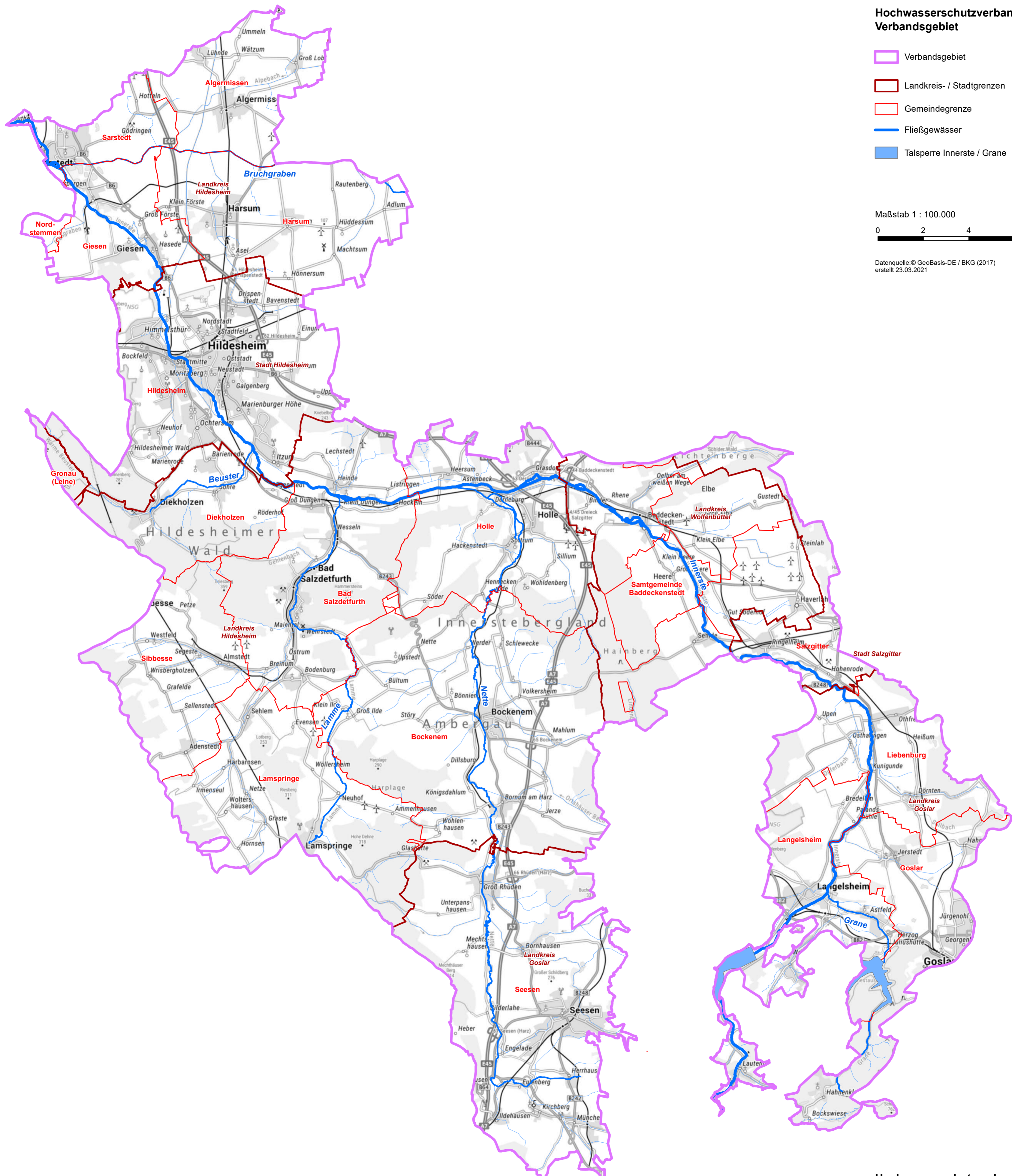
# Hochwasserschutzverband Innerste Verbandsgebiet

-  Verbandsgebiet
-  Landkreis- / Stadtgrenzen
-  Gemeindegrenze
-  Fließgewässer
-  Talsperre Innerste / Grane

Maßstab 1 : 100.000



Datenquelle: © GeoBasis-DE / BKG (2017)  
erstellt 23.03.2021



# Hochwasserschutzverband Innerste Verbandsgebiet

Stand 23.03.2021

